



ПОСТАНОВЛЕНИЕ АДМИНИСТРАЦИИ Рыбинского муниципального района

от 28.05.2019

№ 967

Об утверждении проектов межевания

Руководствуясь Градостроительным кодексом Российской Федерации, законом Ярославской области от 11.10.2006 № 66-з «О градостроительной деятельности на территории Ярославской области», постановлением администрации Рыбинского муниципального района от 20.06.2018 № 1168 «О Порядке подготовки и утверждения документации по планировке территории в Рыбинском муниципальном районе», учитывая заключение о результатах публичных слушаний от 24.04.2019, администрация Рыбинского муниципального района

ПОСТАНОВЛЯЕТ:

1. Утвердить проекты межевания земельных участков (территорий) общего пользования, занятых улично-дорожной сетью в п.Тихменево, Тихменевского сельского поселения, Рыбинского муниципального района, Ярославской области:

- по улице Свердлова в соответствии с графическим приложением 1 на одном листе;
- по улице Гоголя в соответствии с графическим приложением 2 на одном листе;
- по улице Калинина в соответствии с графическим приложением 3 на одном листе;
- по улице Кирова в соответствии с графическим приложением 4 на одном листе;
- по улице Клубная в соответствии с графическим приложением 5 на одном листе;
- по улице Коммунистическая в соответствии с графическим приложением 6 на одном листе;
- по улице Луговая в соответствии с графическим приложением 7 на одном листе;
- по улице Транспортная в соответствии с графическим приложением 8 на одном листе;
- по улице Центральная в соответствии с графическим приложением 9 на одном листе.

2. Опубликовать настоящее постановление в средствах массовой информации.
3. Постановление вступает в силу с момента официального опубликования.
4. Контроль за исполнением настоящего постановления возложить на первого заместителя главы администрации Рыбинского муниципального района Т.Ю. Кругликову.

Глава администрации
Рыбинского муниципального района

Т.А. Смирнова

Проект межевания
земельного участка (территории) общего пользования, занятого улично-дорожной
сетью по улице Свердлова в п. Тихменево, Тихменевского сельского поселения,
Рыбинского муниципального района, Ярославской области

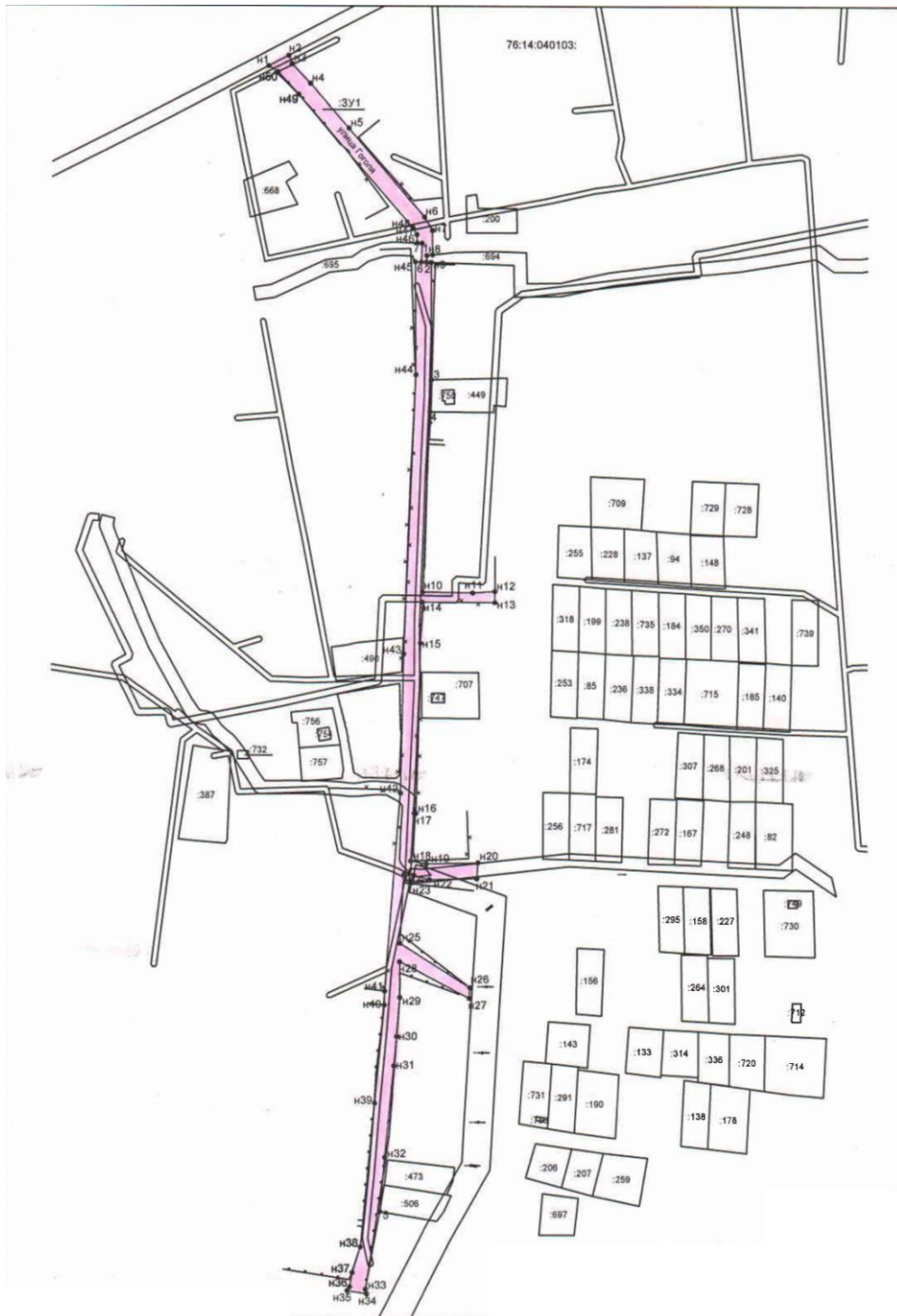


СОГЛАСОВАНО:

Начальник управления АПК, архитектуры
и земельных отношений администрации РМР

_____ М. В. Лозовская

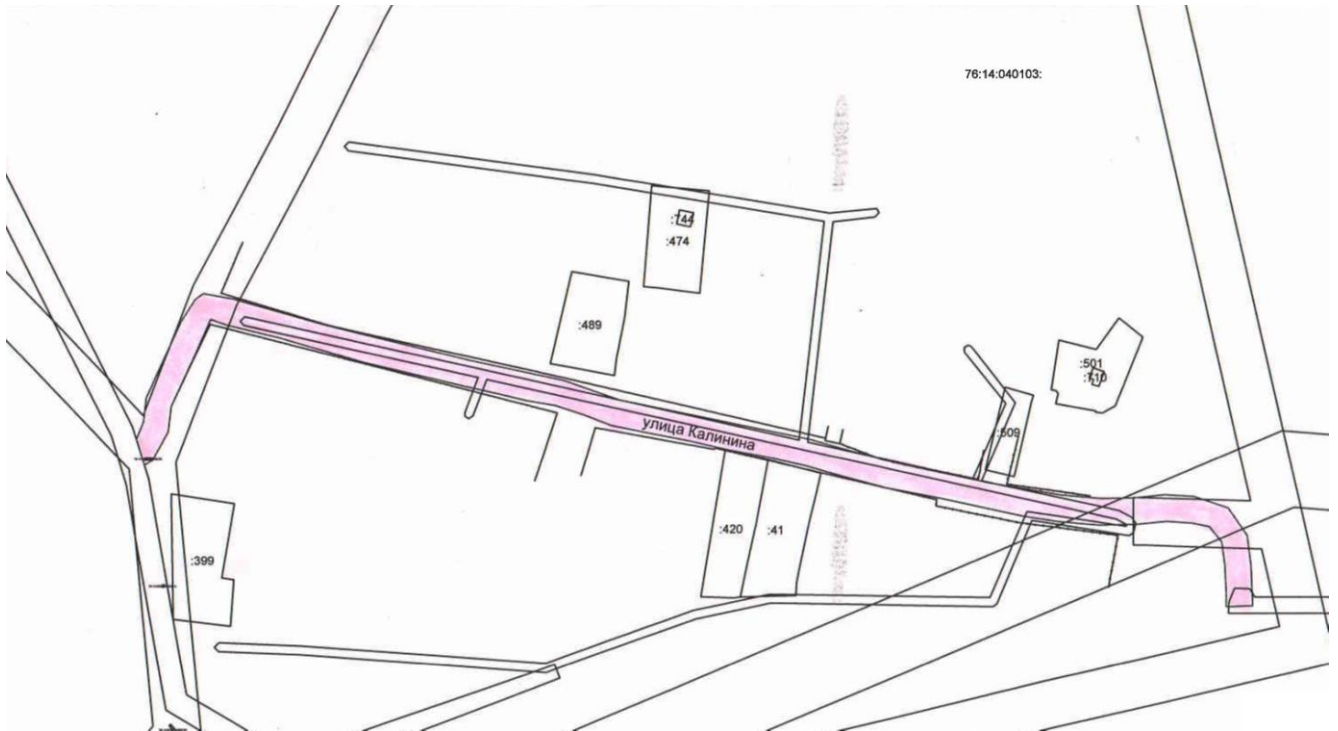
Проект межевания
земельного участка (территории) общего пользования, занятого улично-дорожной
сетью по улице Гоголя в п.Тихменево, Тихменевского сельского поселения,
Рыбинского муниципального района, Ярославской области



СОГЛАСОВАНО:
Начальник управления АПК, архитектуры
и земельных отношений администрации РМР

_____ М. В. Лозовская

Проект межевания
земельного участка (территории) общего пользования, занятого улично-дорожной
сетью по улице Калинина в п.Тихменево, Тихменевского сельского поселения,
Рыбинского муниципального района, Ярославской области

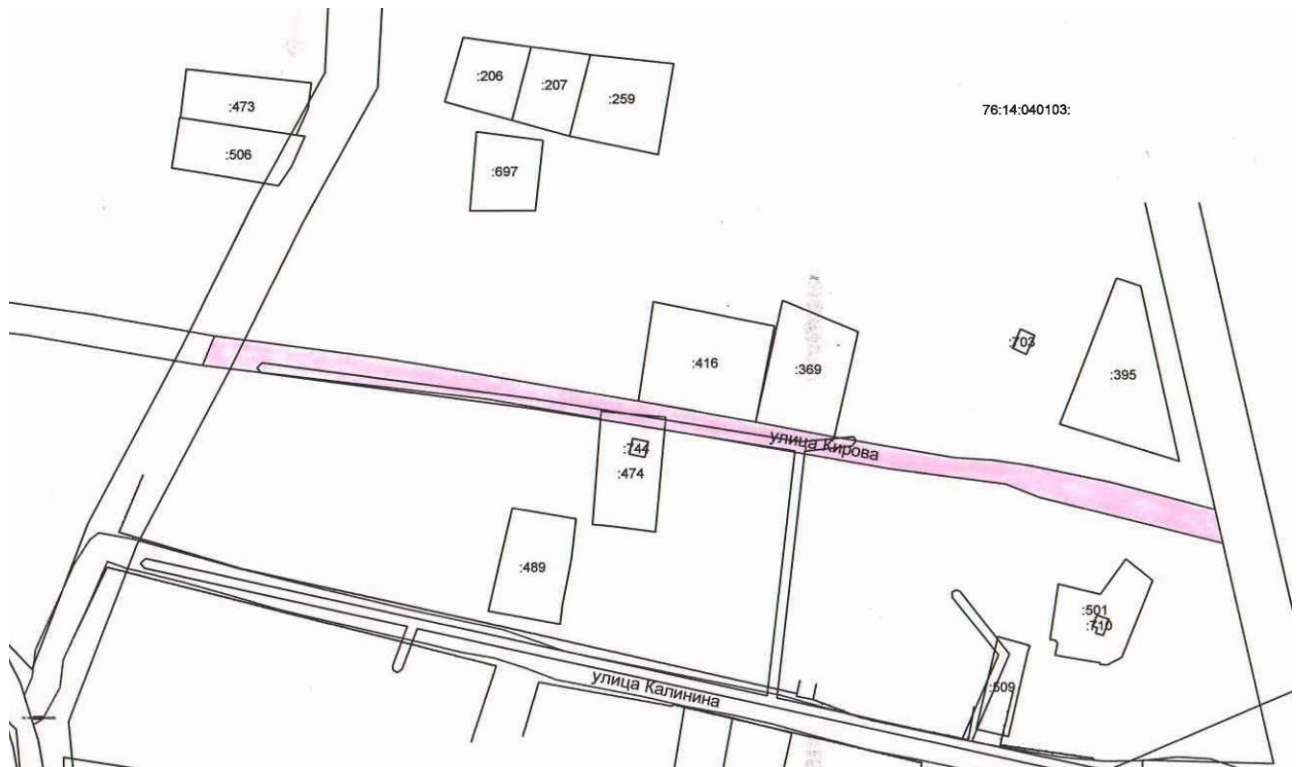


СОГЛАСОВАНО:

Начальник управления АПК, архитектуры
и земельных отношений администрации РМР

_____ М. В. Лозовская

Проект межевания
земельного участка (территории) общего пользования, занятого улично-дорожной
сетью по улице Кирова в п.Тихменево, Тихменевского сельского поселения,
Рыбинского муниципального района, Ярославской области

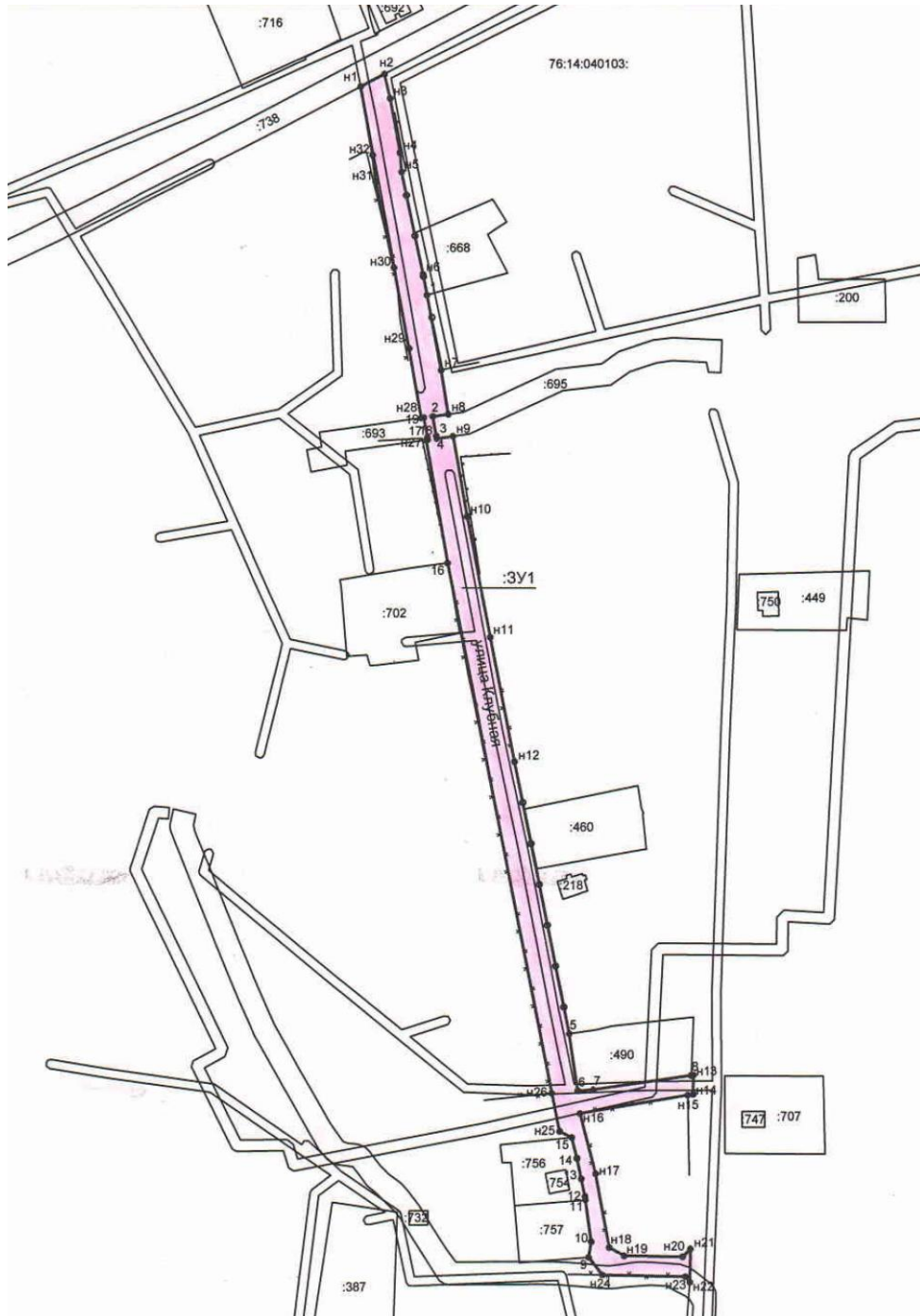


СОГЛАСОВАНО:

Начальник управления АПК, архитектуры
и земельных отношений администрации РМР

_____ М. В. Лозовская

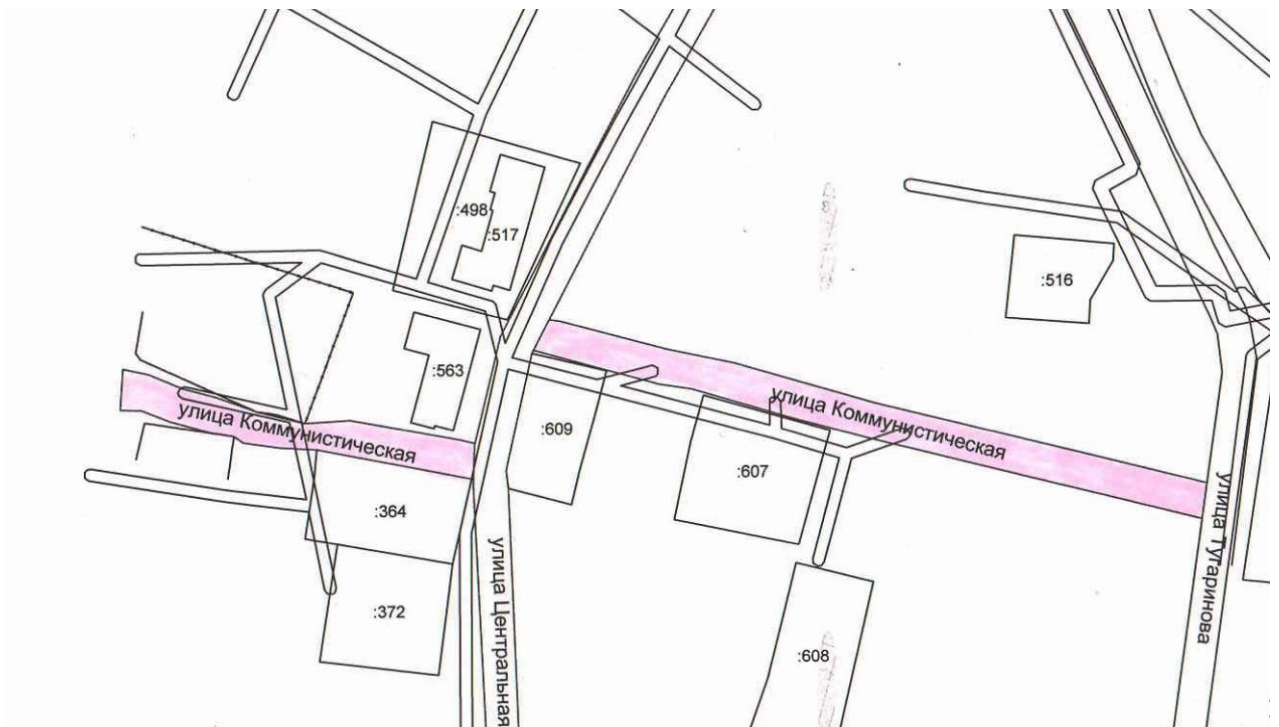
Проект межевания
земельного участка (территории) общего пользования, занятого улично-дорожной
сетью по улице Клубная в п.Тихменево, Тихменевского сельского поселения,
Рыбинского муниципального района, Ярославской области



СОГЛАСОВАНО:
Начальник управления АПК, архитектуры
и земельных отношений администрации РМР

_____ М. В. Лозовская

Проект межевания
земельного участка (территории) общего пользования, занятого улично-дорожной
сетью по улице Коммунистическая в п.Тихменево, Тихменевского сельского
поселения, Рыбинского муниципального района, Ярославской области



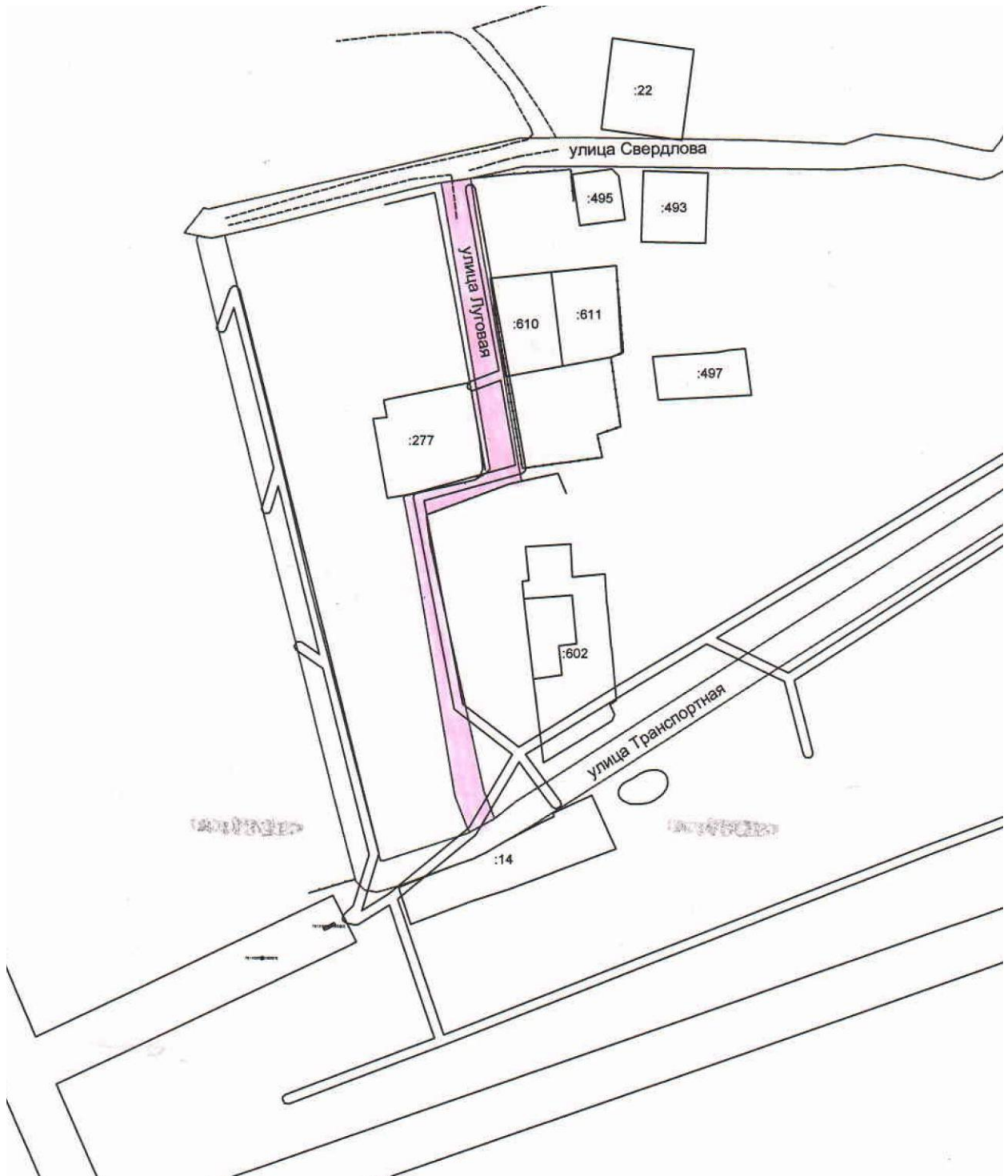
СОГЛАСОВАНО:

Начальник управления АПК, архитектуры
и земельных отношений администрации РМР

_____ М. В. Лозовская

Проект межевания

земельного участка (территории) общего пользования, занятого улично-дорожной сетью по улице Луговая в п.Тихменево, Тихменевского сельского поселения, Рыбинского муниципального района, Ярославской области



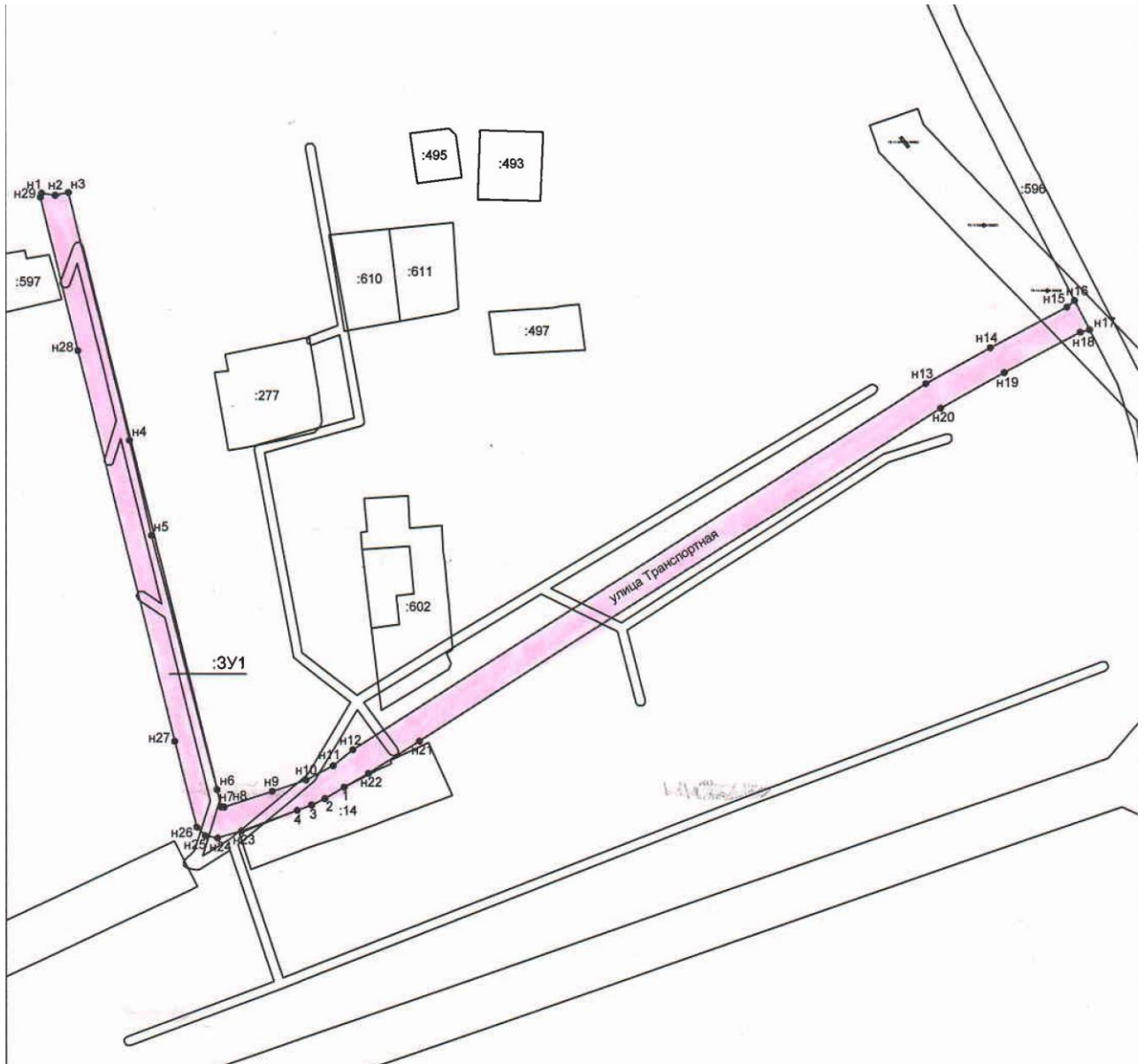
СОГЛАСОВАНО:

Начальник управления АПК, архитектуры
и земельных отношений администрации РМР

_____ М. В. Лозовская

Проект межевания

земельного участка (территории) общего пользования, занятого улично-дорожной сетью по улице Транспортная в п.Тихменево, Тихменевского сельского поселения, Рыбинского муниципального района, Ярославской области



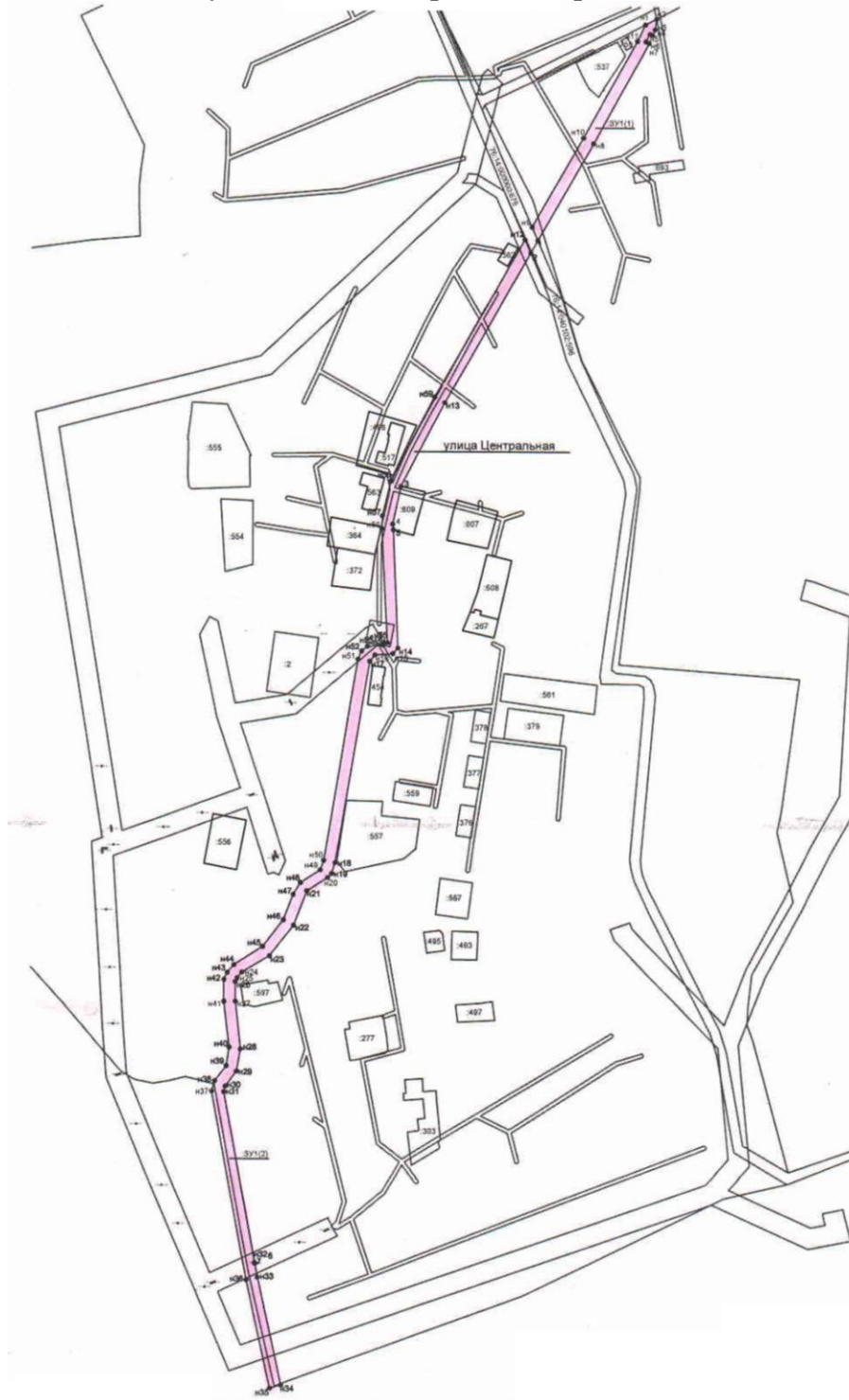
СОГЛАСОВАНО:

Начальник управления АПК, архитектуры
и земельных отношений администрации РМР

_____ М. В. Лозовская

Проект межевания

земельного участка (территории) общего пользования, занятого улично-дорожной сетью по улице Центральная в п.Тихменево, Тихменевского сельского поселения, Рыбинского муниципального района, Ярославской области



СОГЛАСОВАНО:

Начальник управления АПК, архитектуры
и земельных отношений администрации РМР

_____ М. В. Лозовская